

Warnow





Berichtigungshinweise zum Deutschen Flusswanderbuch, 25. Auflage, 2004

Die hier beschriebenen Berichtigungen ersetzen die jeweiligen Zeilen in der Flussbeschreibung vollständig bzw. sind neu einzufügen. Beachten Sie dabei eventuelle redaktionelle Hinweise, die durch Kursivschrift und farbliche Hervorhebung gekennzeichnet sind. Die Seitenangabe der Flussbeschreibung finden sie im Register des Deutschen Flusswanderbuches oder im dort beigefügten farbigen Kartenteil. Alle hier nicht korrigierten Fluss-Kilometer entnehmen Sie bitte weiterhin dem aktuellen Deutschen Flusswanderbuch.

Befahrungsregeln und Pegeldienste finden Sie auf www.kanu.de im Bereich Info & Service, Rubrik Gewässer.

Beachten Sie auch die in der Einführung des Deutschen Flusswanderbuches (Seite 9 bis 10) gegebenen Hinweise zur Gewähr der Vollständigkeit und zur Haftung des Herausgebers und der Redaktion.

Stand der Berichtigung: 10.03.2008

56,8 ■ Vorbeck, evtl. , sonst re  ,  C,  , danach li ↓ des Cambschen Baches (im Mai 2001 war dieser Bach unterhalb von Langenbrütz auf ca. 2km zugewildert und **X**).

Ergänzungen durch Reiner Kluth, Buchholz (05/06)